

NIDA 2020 – 3 DIENOS

KVIETIMAS

Nida 2020 – 3 dienos, tai Orientavimosi Sporto daugiadienės, kur bus per 3 dienas surengti 4 startai. Primename, kad OS - sportas visiems ir kviečiame šeimomis į nuostabias OS trasas mūsų gražiausiame pajūrio kurorte...) Tikimės, jog bus gera galimybė pastovyklauti, pasportuoti ir pailsėti sveikatinimuisi čia, pajūryje. Kviečiame dalyvauti „OS – Nida 2020“...)

ORGANIZATORIAI IR INFORMACIJA

www.foreststadiums.lt

Edgaras Voveris, varžybų direktorius

Tel.: +370 655 07007

edgarasvoveris@gmail.com

Partneris OK „Šiurpys“ ir Nerinos Sporto Mokykla

Į.k. 303489460



VARŽYBŲ PROGRAMA

OS bėgte, 3 dienos - 4 trasos

Diena / data	Trasa	Varžybų centro atidarymas	Starto laikas
1 Diena Birželio 19, 2020	1 STARTAS – SPRINTAS	15:00 val.	nuo 17.00 iki 21.00
2 Diena Birželio 20, 2020	2 STARTAS – VIDUTINĖ TRASA 3 STARTAS – VIDUTINĖ TRASA	09:30 val.	nuo 10.00 iki 13.30 nuo 17.30 iki 20.30
3 Diena Birželio 21, 2020	4 STARTAS – PRAILGINTA VIDUTINĖ trasos įveikimo laikas ~50 - 60min	09:30 val.	nuo 10:00 iki 13:30

Apdovanojimai pakeliui kažkur nuo 15.00

VIETOVĖS IR ŽEMĖLAPIAI

Startas 1, Nida

Sprintas. Kalnuota miestelio vietovė su įvairių formų pastatais. Vietovėje įdomūs, gražūs kiemai su sutvarkyta miesto grindinių infrastruktūra. Bus nedaug šlaitinio miško. Rekomenduoju trumpą aprangą ir trail batus be metalinių šipų.

Žemėlapis mastelis 1:3 000, h - 2.5 m.

Žemėlapis Edgardo Voverio 2019 m.; trasos Edgardo Voverio.

Nugalėtojų laikas 15 - 20 min.

Startas 2, Nida - Auksinės smėlio kopos

Vidutinė trasa. NUOSTABI VIETOVĖ atvirose smėlio kopose, kur visada be galo ir sudėtinga, ir gera prasibėgti. Ir šalia esančios apaugusios kopos su kažkiek žaliais plotais.

Žemėlapis mastelis 1:7 500, h – 2,5 m.

Vaikams ir kai kuriems veteranams mastelis 1:5 000.

Žemėlapis atnaujintas 2020 m.; Autorius Egidijus Kukenys; trasos Edgardo Voverio.

Nugalėtojų laikas 35 min.

Startas 3, Nidos pliažas

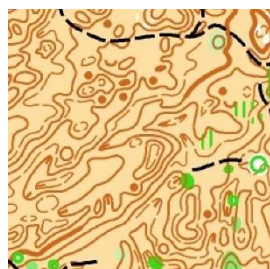
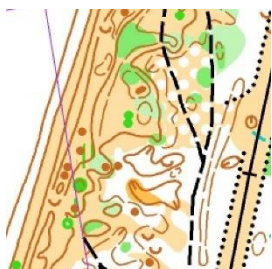
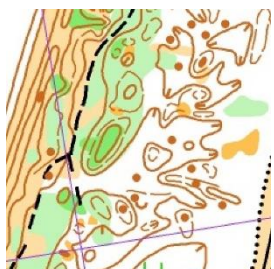
Vidutinė trasa. Vietovė greta pliažo, kur labai įdomios žemos kopos su žaliais miško ploteliais ir mikro elementais pakeliui.

Žemėlapis mastelis 1:7500, h – 2,5 m.

Vaikams ir kai kuriems veteranams 1:5000.

Žemėlapis atnaujintas 2020 m.; Autorius Audrius Smilgius; trasos Edgardo Voverio.

Nugalėtojų laikas 30min.



Startas 4. Juodkrantė

Prailginta vidutinė trasa. Nuostabi gero miško vietovė, kuri bus lėkštame šlaite su visokiais kopų deriniais. Šiek tiek bus ir žalių plotų, kur tikrai ribotas ir matomumas.

Žemėlapis 1:10 000, h – 2,5 m.

Veteranams 1:7500

Autoriai Remigijus Sereika ir Saulius Kireilis; 2019 m. trasos Edgaro Voverio.

Nugalėtojų laikas 50 min.



ATSIŪMĖJIMO SISTEMA

SPORTident ir AIR+. SPORTident SI kortelės nuoma: V/M 8-18 – 0,5 € startui, kitiems – 1 € už startą. SIAC kortelių nuoma: V/M 8 - 18 po 1 € už startą, kitiems – 2 € už startą. SIAC kortelių skaičius ribotas, todėl nurodykite tai iš anksto registruodamiesi. Pametus ar negražinus SIAC/SI kortelės, dalyvis turės sumokėti mokesį, atitinkantį kortelės kainą.

PRIZAI

Apdovanosime visų grupių dienos ar starto nugalėtojus.

O suminių rezultatų skaičiavimui bus sumuojami 3 geriausių startų taškai iš 4galimų. Vienas startas turės 1000 taškų nugalėtojams ir taip toliau, naudosimės dbtopas.lt skaičiavimo taškais sistema.

Sumoje apdovanosime 3 geriausias grupėse. Grupėse iki 5 dalyvių, sumoje apdovanosime tik nugalėtojus.

V21E ir M21E bus specialūs trasos prizai.

DALYVIAI

Dalyvauti gali visi norintys. Trasos bus įrengtos visoms amžiaus grupėms. V/M 8, 12, 14, 16, 18, 21E (elitas), 21A (sutrumpinta), V/M 21N (naujokai), 35, 40, 45, 50, 55, 60, 65, 70, 75.

„Open“ TRASOS bus įmanomos vietoje.

VM 8 – trasa vaikams su tėveliais.

Trasos planuojamos apjungtos tokiomis grupėmis

1 Trasa - V21E

2 Trasa - M21E, V18, V35, V40

3 Trasa - M18, V16, V21A, M35, M40, V45, V50, V55, V60

4 Trasa - M16, M21A, M45, M50

5 Trasa - M55, M60, V65, V70

6 Trasa - M65, M70, V75

7 Trasa - V14, M14, MV21N, M75, M80, V80

8 Trasa - M12, V12

9 Trasa – M8, V8 – (trasa kartu su tėveliais)

Tikslūs trasų parametrai bus paskelbi po trasų inspekcijos miške.

Esant grupėse mažai dalyvių, tos grupės bus apjungiamos.

REGISTRACIJA IR STARTO MOKESČIAI

Išankstinė registracija internetu <https://dbsportas.lt/lt/varz/2020068>

Starto mokeskis iki birželio 14d. 23.59.

Suaugusiems – visos 4 trasos – 30 eur, startas atskirai 10 eur.

Moksleiviams – visos 4 trasos – 15 eur, startas atskirai 5 eur.

Studentai ir NEDIRBANTYS pensininkai – visos 4 trasos – 22 eur, startas atskirai 7 eur.

Starto mokeskis iki birželio 16d. 23.59.

Suaugusiems – visos 4 trasos – 45 eur, startas atskirai 15 eur.

Moksleiviams – visos 4 trasos – 22 eur, startas atskirai 7 eur.

Studentai ir NEDIRBANTYS pensininkai – visos 4 trasos – 35 eur, startas atskirai 10 eur.

Dėmesio, registruojantis po birželio 17 dienos, ar net varžybų dieną, starto mokestis didinamas 2 kartus nuo pradinio.

Mokėti galima grynais starto vietoje arba iš anksto **pavedimu iki birželio 17 dienos** į šią sąskaitą:

Zarasų orientavimosi sporto klubas „Šiurpys“

Į.k. 303489460

Luminor Bank A/S LT774010051003338138

SVARBI VARŽYBOMS NAUJA DALYVAVIMO FORMA

Dėl COVID-19 padėties SAUGUMUI, kad dalyviai per daug nesibūriuotų, startui bus skirtos 3 - 3,5 valandos be Starto protokolų. Dalyviai kaskart galės atvykti savo norimu laiku, nueiti ar nubėgti į startą, ten pasiimti savo trasos legendas ir tada, STARTAVUS iškart atsižymint SI starto stotelėje, paimti sau skirtą žemėlapij ir išbėgti į trasą. Jei prireiktų pagalbos, starto vietoje bus kontrolierius – padėjėjas.

Pastaba: kelis kartus startuoti iš naujo nebus leidžiama.

Baigus savo trasą, atsižymima finišo SI stotelėje ir tada atsispausdinamas trasos įveikimo laikas su tarpiniais prabėgimų laikais.

Rezultatus įmanoma bus stebėti iškart ekrane ir visada www.dbtopas.lt ir ten dar ir GYVAI.

V21E ir M21E bus GPS ir net tiesioginės transliacijos internete.

GPS aptarnaus OK „Šiurpys“

SVARBU ŽINOTI

Dalyvių labai prašome paisyti visų karantino reikalavimų - laikytis deramo atstumo vienas nuo kito, per daug nesibūriuoti ir savo ruožtu organizatoriai taip pat pažada laikytis saugumo reikalavimų.

Dar, svarbu žinoti, jog vienkartinė vietinė rinkliava – įvažiavimas iki birželio 19 dienos vidurnakčio 5 eur, paskui jau 30 eur. Todėl ir siūlome atvykti penktadienį iki vidurnakčio...)

Kviečiame...)

NIDA 2020 – 3 DAYS

INVITATION

The organizers are pleased to invite you to the 3-day and 4 stages orienteering event in Nida, Lithuania. The event will be in the finest forests by the Baltic sea. Participants, we invite you not only to compete, but spend a good and healthy weekend in the Nida as well.

In our days it was a fast solution to organize that 3 days and 4 courses Event, but I hope it will be nice to do this for You. And I hope you can spend good time in Nida for your orienteering.

ORGANIZER, INFORMATION

www.foreststadiums.lt

Event director: Edgaras Voveris

e-mail: edgarasvoveris@gmail.com

Tel.: +370 655 07007 (EN), (RU)

And also OK „Šiurpys“

PROGRAMME

FOOT - Orienteering 3 days 4 courses

Day / date	Event	Event center opening	Start time
DAY 1 June 19, 2020	STAGE 1 – SPRINT	15:00	17.00 - 21.00
DAY 2 June 20, 2020	STAGE 2 – MIDDLE DISTANCE STAGE 3 – MIDDLE DISTANCE	09:30	10.00 - 13.30 17.30 - 20.30
DAY 3 June 21, 2020	STAGE 4 – LONGER MIDDLE course time ~50 - 60min	09:30	10:00 - 13.30

Awards by the way from 15.00

MAP AND TERRAIN

Stage 1, Nida

Sprint distance. Dominated residential buildings of various forms and arrangement, many special spaces and a piece of nearby forest will be included as well.

Short-sleeved apparel and trail running shoes without spikes are recommended.

Map scale 1:4 000, contour interval – 2.5 m.

Mapped in 2019 by Edgaras Voveris; course setter Edgaras Voveris.

Winning times 15 – 20 min.

Stage 2, Nida Sandy Dunes

Middle distance. Wonderful terrain for middle distance competition. Course will go through two different areas, but there is dominated fantastic sandy open dunes...)

Map scale 1:7 500, contour interval – 2,5 m.

Map scale for children and master groups will be 1:5 000.

Mapped in 2020 by Egidijus Kukenys; course setter Edgaras Voveris.

Winning time 35 – 40 min.

Stage 3, Nida beach

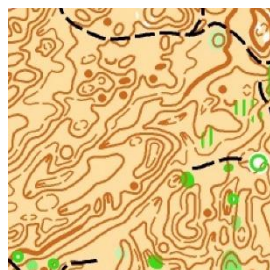
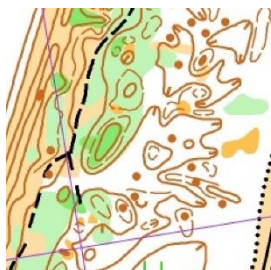
Middle distance with many controls by misleading dunes and some green areas.

Map scale 1:10 000, contour interval – 2,5 m.

Map scale for children and master groups will be 1:7 500.

Mapped in 2020 by Audrius Smilgius, course setter Edgaras Voveris.

Winning time 30-35 min.



Stage 4, Juodkrantė

Longer middle distance. Very nice terrain with fantastic forest run...) Mostly small dunes on the slope with very good runnability pine forest. Some green areas also.

Map scale 1: 10,000, contour interval – 2,5 m.

Mapped in 2019 by Remigijus Sereika and Saulius Kireilis, course setter Edgaras Voveris.

Winning times 50-60min.



CLASSES

Competition will be held in these classes:

M/V 8, 12, 14, 16, 18, 21E (elite), 21A (short), 35, 40, 45, 50, 55, 60, 65, 70,75. MV 21N (for beginners).

Open course possible with no entries in advance.

MV 8 –Children can run it with parents.

PUNCHING SYSTEM

SPORTident and AIR+. SPORT Ident SI card rent: M/V 8-18 – 0,5 € per day, other classes – 1 € per day. SIAC card rent: M/V 8-18 – 1,0 € per day, other classes – 2 € per day. Number of SIAC cards for rent for foot-orienteeing is limited. An intention to rent a SIAC card **MUST** be specified in the comments section of the entry form. In case of lost or not-returned card, the competitor must refund, accordingly, SI or SIAC card price.

PRIZES

Prizes will be awarded to the **BEST** competitors in each class for each stage.

Prizes to the top 3 competitors will be determined by summing up the total score of the 3 best results from 4 starts.

V21E and M21E will be awarded by special prizes also.

ENTRY FEES AND PAYMENT

On-line entry form: <https://dbsportas.lt/lt/varz/2020068>

You can also send an entry by e-mail edgarasvoveris@gmail.com (name, surname, club, country, class, SI card number, and other necessary information).

Attention: V – a man, M – a women classes.

Class	Until June 14, 23:59		Until June 16, 23:59	
	Per 4 starts	Per day	Per 4 starts	Per day
V/M 21-65	30€	10€	45€	12€
V/M 70-80	22€	7€	35€	10€
V/M 12-18	15€	5€	22€	6€
VM 8	8€	2€	12€	3€

Attention: when registering after June 17, or even on race day, start fee will be 2 times larger than the original.

Payment can be made in cash at the start places or by advance transfer until June 17 to the following account:

Zarasų orientavimosi sporto klubas "Šiurpys"

Į.k. 303489460

Luminor Bank AS

LT774010051003338138

A NEW FORM OF PARTICIPATION IS IMPORTANT FOR THE COMPETITION

Due to COVID 19 - FOR SAFETY, so that participants do not get too crowded, participants will be given 3-4 hours to start - without Start protocols. Participants will be able to arrive at their desired time, walk or run to the start, pick up the legends of their track there and then **START** immediately after marking at the SI start stop, take a map for themselves and run to the

track. There will be an assistant controller in the start place. Note: Restarting multiple times will not be allowed. At the end of your track, the finish at the SI stop is recorded and then the time taken to complete the track with intermediate run times is printed out. The results will be possible to watch immediately on the screen and always at www.dbtapas.it and there LIVE. The M21E and V21E will have GPS and even live webcasts.

IMPORTANT

Participants are strongly advised to adhere to all quarantine requirements - to keep a proper distance from each other, not to get too crowded and in turn the organizers also promise to comply with security requirements. Also, it is important to know that the one-time local fee is 5 euros for admission until midnight on June 19, then 30 euros. That is why we offer to arrive on Friday before midnight ...)

You are very welcome ...)