

### ORGANIZATORIAI IR INFORMACIJA

[www.foreststadiums.lt](http://www.foreststadiums.lt)

Edgaras Voveris, varžybų direktorius

Tel.: +370 655 07007

[edgarasvoveris@gmail.com](mailto:edgarasvoveris@gmail.com)

Rengėjai: Neringos Sporto Mokykla ir OK “Šiurpys”

### VARŽYBŲ PROGRAMA

#### OS bėgte 3 dienos

Diena / data	Trasa	Varžybų centro atidarymas	Starto/renginio laikas
1 Diena Birželio 14, 2024	<b>1 STARTAS – SPRINTAS</b>	15:00 val.	nuo 17.00 iki 20.00
2 Diena Birželio 15, 2024	<b>2 STARTAS – KLASIKINĖ TRASA</b> Apdovanojimai (už 1 ir 2 d.)	09:30 val.	nuo 10.00 iki 13.00 nuo 14.00
3 Diena Birželio 16, 2024	<b>3 STARTAS – PRAILGINTA VIDUTINĖ TRASA</b> Apdovanojimai (už 3d. ir sumos varžybose)	09:30 val.	nuo 10.00 iki 13.00 nuo 14.30

### VIETOVĖS IR ŽEMĖLAPIAI

Startas 1, NIDA, Purvynės gatvės raj. su greta esančia miško vietoje( VC koordinatės 55.316325,21.018691)

Prailgintas Sprints. NAUJAS SPINTO ŽEMĖLAPIS , kur bėgimas bus su variantais tarp namų ir žinoma, kaip visada bėgalo įdomus bus OS įžengus į fantastišką vietovę šalia šios vietos. Bus įdomu kaitalioti bėgimo greičius ir pabūti puikiame gamtos lopšyje. Varžybų Centras prie Kuršių Marių.

Žemėlapių autorius Edgaras Voveris 2024m., trasos taip pat.

Žemėlapių mastelis 1:4000, 1:3000, H – 2,5 m.

Nugalėtojų laikas 20 - 25min.

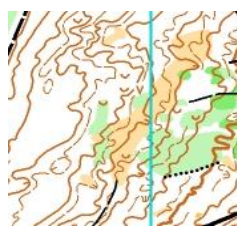
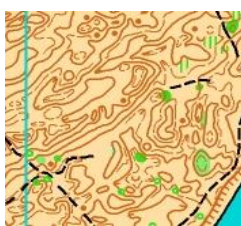
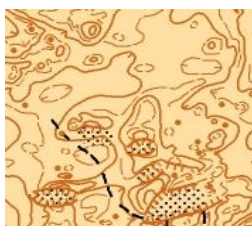
### **Startas 2, Nida, Auksinės kopos (Varžybų Centro koordinatės 55.316325,21.018691 )**

**Klasikinė trasa.** Vietovės specifika atviros – mūsų Auksinės kopos Nidoje ir šalia esančios miško zonos, kur ir smėlio kalvos su krateriais savais ir pereisime į šlaitines reljefo formas ir žalio tankesnio miško bus, žodžiu fantastiška trasa jūsų laukia čia čia čia...) Tikiuosi, kad bus visiškai įdomu ir net geras čelendžas tikrai tikrai...)

Žemėlapių autorius E.Kukenis ir A. Smilgius 2020, varžybos bus atnaujintas 2024,

trasos E. Voveris. Žemėlapių masteliai 1:7500, h – 2,5 m.

Nugalėtojų laikas 60min.



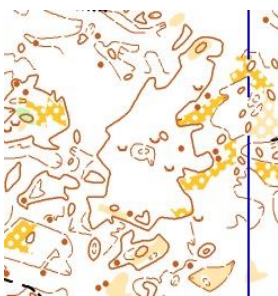
### **Startas 3, Pervalka, (Varžybų Centro koordinatės 55.420222,21.061232) Prailginta vidutinė trasa. OS**

specifika, tai skandinaviško tipo lygaus ploto teritorijoje kauburėliai- kalneliai, kurie labai vienas į kitą panašūs...) Prie jūros ir su ribotu bėgamumu, ir matomumu, ir aišku kopose reljefo formos įvairios - suspaustos, išplėtos ar išsimėtę vėlgi be tvarkos kauburėliai...) Varžybų Centras faktiškai pležo teritorijoje, pajūryje...)

Žemėlapių autorius dar bus matyt, o trasos Edgardo Voverio. Žemėlapių

masteliai 1:7500, 1:5000 H – 2,5 m.

Nugalėtojų laikas 40-45min.



## **DALYVIAI**

**Amžiaus grupės:** MW-8, M-10, W-10, M-12, W-12, M-14, W-14, M-16, W-16, M-18, W-18, **M21E, W21E**, M-21S, W-21S, **MW-21N**, M35, W-35, M-40, W-40, M-45, W-45, M-50, W-50, M-55, W-55, M-60, W-60, M-65, W-65, M-70, W-70, M-75, W-75.

**MW-8** grupė skirta mažiesiems vaikams kartu su tėveliais.

**MW-21N** grupė skirta neseniai pradėjusiems OS moterims ir vyrams kartu čia.

## **REGISTRACIJA IR STARTO MOKESČIAI**

**Išankstinė registracija internetu:** <https://dbsportas.lt/lt/varz/2023194>

**Starto mokestis registruojantis iki birželio 2d.**

**Suaugusiems** – 3 dienos – 43 Eur, startas atskirai dienai 15 Eur.

**NEDIRBANTIEMS pensininkams** starto mokestis – visos 3 dienos – 38 Eur, startas atskirai dienai 15 Eur.

Moksleiviams ir studentams – 3 dienos – 20 Eur, startas atskirai dienai 7 Eur.  
MW-8 mažiesiems vaikams kiekvienos dienos startas 4Eur

**Starto mokestis registruojantis po birželio 2d. ir iki birželio 11d.**

Suaugusiems – 3 dienos – 55 Eur, startas atskirai dienai 20 Eur.

NEDIRBANTIEMS pensininkams – 3 dienos – 45 Eur, startas atskirai 18 Eur. Moksleiviams ir studentams – 3 trasos – 25 Eur, startas atskirai dienai 9 Eur.

MW-8 mažiesiems vaikams kiekvienos dienos startas 5Eur

**Dėmesio, registruojantis nuo birželio 12 dienos, ar net varžybų dieną, starto mokestis suaugusiems dienai – 25 Eur, studentams ir nedirbantiems pensininkams - 20 Eur, moksleiviams - 10 Eur, MW-8 vaikams dienos startas - 7Eur.**

**SI kortelės nuoma** moksleiviams ir vaikams **1eur** dienai, visiems suaugusiems SI nuoma **2 Eur** dienai.

**Mokėti galima grynais starto vietose** arba pavedimu į šią sąskaitą:

Zarasų orientavimosi sporto klubas “Šiurpys”

Į.k. 303489460

Luminor Bank A/S LT774010051003338138

## PRIZAI

**Apdovanosime visų grupių kiekvienos dienos starto nugalėtojus.**

O suminių rezultatų skaičiavimui bus sumuojami 3 geriausių startų taškai iš 3 galimų. Vienas startas turės 1000 taškų nugalėtojams ir taip toliau, naudosis [www.dbtopas.lt](http://www.dbtopas.lt) skaičiavimo taškais sistema.

Sumoje apdovanosime 3 geriausius grupėse. Grupėse iki 3 dalyvių, sumoje apdovanosime tik nugalėtojus.

## VARŽYBOMS DALYVAVIMUI SKIRTAS STARTO FORMATAS


**STARTAS laisvai... Galėsite laisvai planuoti savo laiką** startui... Startavimui bus skirtos 3 valandos ir varžybos vyks be Starto protokolų (**IŠSKYRUS MW21E GRUPES, jeigu bus nemažai čia dalyvių**). Dalyviai į startus galėsite atvykti sau norimu laiku, tada starto palapinėje pasiimti trasos legendas ir **DALYVAUTI savo laisvai pasirinktu laiku... STARTAS bus atsižymint SI START stotelėje...** Startavus paimsite sau skirtą žemėlapią ir būsite jau trasoje... Jei prireiktų pagalbos, starto vietoje visada bus teisėjas – kontrolierius, kuris jums padės.

Baigus savo trasą, atsižymima finišo SI stotelėje ir tada atsispausdinamas trasos įveikimo laikas su tarpiniais prabėgimų laikais.

Rezultatus įmanoma bus stebėti iškart ekrane ir internete [www.dbtopas.lt](http://www.dbtopas.lt) ir ten dar ir **REZULTATAI GYVAI.**

**M21E ir W21E su M35, M40 bus GPS transliacijos internete.**

Visus kviečiame dalyvauti...)



## BULLETIN 1

## NIDA 2024 – 3 DAYS

### INVITATION

The organizers are pleased to invite you to the 3-days orienteering event in Nida, Lithuania. The event will be in finest forests by the Baltic see. Participants, we invite you not only to compete, but spend a good and healthy time in the Nida as well.

And we hope you can spend good time in Nida for your Orienteering.

### ORGANIZERS, INFORMATION

[www.foreststadiums.lt](http://www.foreststadiums.lt)

Event director: Edgaras Voveris

e-mail: [edgarasvoveris@gmail.com](mailto:edgarasvoveris@gmail.com)

Tel.: +370 655 07007 (EN),

Neringa Sport School and OK „Šiurpys“

### PROGRAMME

#### FOOT - Orienteering 3 days

Day / date	Event	Event center opening	Start time
DAY 1 June 14, 2024	<b>STAGE 1 – LONGER SPRINT</b>	15:00	17.00 - 20.00
DAY 2 June 15, 2024	<b>STAGE 2 – CLASSIC DISTANCE</b>	09:30	10.00 - 13.30
DAY 3 June 16, 2024	<b>STAGE 3 – LONGER MIDDLE</b> <b>Awards</b>	16.30	10.00 - 13.00 From 14.30

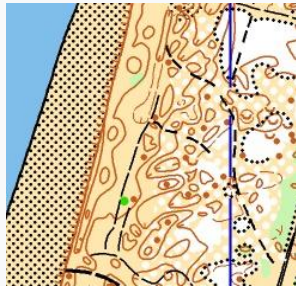
### MAPS AND TERRAIN

Start 1, NIDA, Purvynės street district. with the adjacent forest area (VC coordinates 55.316325,21.018691)

**Longer Sprint.** NEW SPRINT MAP , where the run will be with variations between houses and of course, as always, it will be extremely interesting for the OS to enter the fantastic area near this place. It will be interesting to alternate running speeds and be in the perfect cradle of nature. Competition Center near the Kursiu Lagoon.

The author of the map is Edgaras Vover in 2024, as well as the tracks. Map scale 1:4000, 1:3000, H - 2.5 m.

The time of the winners is 20 - 25 minutes.

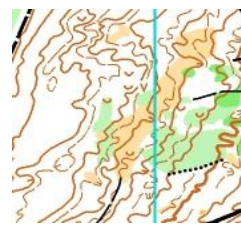
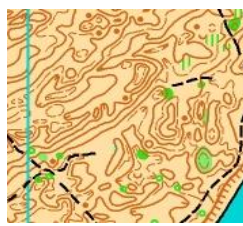
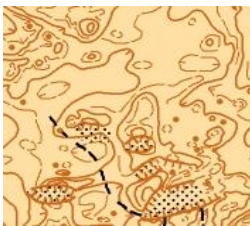


### **Start 2, Nida, Golden Dunes (Competition Center coordinates 55.316325,21.018691 )**

**Classic race.** The specifics of the terrain are open - our Golden Dunes in Nida and nearby forest areas, where sand hills with craters themselves and we will move to sloping landforms and green denser forest will be, in a word, a fantastic courses awaits you here...) We hope it will be completely interesting and even a good challenge really...)

The author of the map is E. Kukenis and A. Smilgius 2020, it will be updated for the competition in 2024, the courses is E. Voveris. Map scales 1:7500, h - 2.5 m.

The time of the winners is 60 minutes.

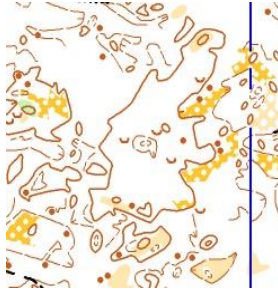


### **Start 3, Pervalka, (Competition Center coordinates 55.420222,21.061232)**

**Longer Middle corse.** The specifics of Orienteering are small and sandy hills on a flat area, which are very similar to each other. Near the sea and with limited running and visibility, and clear in the dunes, the relief forms are various - compressed, expanded or scattered again without order. The Competition Center is actually on the beach area, on the seashore...)

Apparently, the author of the map will still be, and the tracks will be by Edgars Voveris. Map scale 1:7500, H - 2.5 m.

The time of the winners is 40-45 minutes.



## CLASSES

Competition will be held in these classes:

**MW-8**, M-10, W-10, M-12, W-12, M-14, W-14, M-16, W-16, M-18, W-18, **M21E**, **W21E**, M21S (short), W21S (short),

**MW21N** (woman and men category **beginners together**), M-35, W-35, M-40, W-40, M-45, W-45, M-50, W-50, M-55, W-55, M-60, W-60, M65, W- 65, M-70, W-70, M-75, W-75, M-80, W-80.....

P.S. MV8 – Children girls and boys can run it with parents. Open course possible with no entries in advance.



# REGISTRATION, ENTRY FEES AND PAYMENT

**On-line entry form:** <https://dbsportas.lt/lt/varz/2023194>

You can also send an entry by e-mail [edgarasvoveris@gmail.com](mailto:edgarasvoveris@gmail.com) (name, surname, club, country, class, SI card number, and other necessary information).

**Attention: M – a man, W – a women.**

Class	Until June 2,		Until June 11,	
	Per 3 days	Per day	Per 3 days	Per day
M/W 21-65	45€	15€	55€	20€
M/W 70-80	40€	15€	45€	18€
M/W 12-18	20€	7€	25€	9€
MW 8	12€	4€	15€	5€

**Attention:** when registering after June 11, or even on race day, start fee for one day will be M/W 21-65 - 25€, M/W 70-80 -20€, M/W 12-18 - 10€, MW 8 - 7€.

Payment can be made in **cash at the start places** or by advance transfer **until June 11** to the following account:  
Zarasų orientavimosi sporto klubas "Šiurpys"  
Į.k. 303489460  
Luminor Bank AS  
LT774010051003338138

## PRIZES

Prizes will be awarded to the BEST competitors in each class for each stage.

Prizes to the top 3 competitors will be determined by summing up the total score of the 3 best results in points. One start will have 1000 points for the winners and so on, we will use the [www.dbtopas.lt](http://www.dbtopas.lt) points system. In groups of up to 3 participants, we will award only the winners in the amount.

## PUNCHING SYSTEM SPORTident and AIR+.

SPORT Ident SI card rent: M/W 8-18 – 1 € per day, other classes – 2 € per day. Number of SIAC cards for rent for foot-orienteeing is limited. An intention to rent a SIAC card **MUST** be specified in the comments section of the entry form. In case of lost or not-returned card, the competitor must refund, accordingly, SI or SIAC card price.

## START FORMAT FOR PARTICIPATION IN THE COMPETITION

Due to the COVID-19 position for SAFETY and still freely planning your time for rest by the sea, you could still choose the start time at the seaside, so there will be 3 hours and **FREE START TIME** without Start protocols (**EXCEPT MW21E GROUPS if will be more than 20 participants in group**). Participants will be able to arrive at the start at any time, then pick up the descriptions of their track there and then **START** immediately after marking at the **SI start station**, take a map for themselves and run to the distance. There will be an assistant controller in the start place. At the end of your course, the **finish** at the **SI station** is recorded and then the time taken to complete the track with intermediate run times is printed out. The results will be possible to watch immediately on the screen and always at [www.dbtopas.lt](http://www.dbtopas.lt) and there LIVE. The **M21E** and **W21E**, **M35**, **M40** will have GPS live webcasts.

**You are very welcome...)**